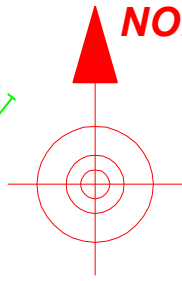


# BHOPAL DIVISION

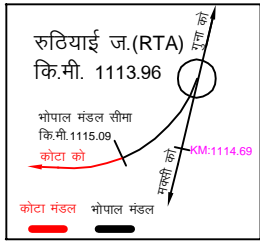
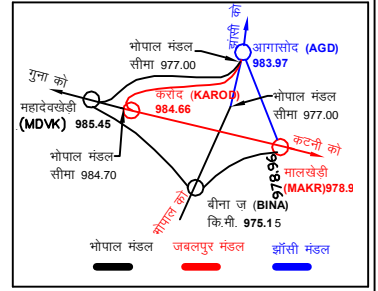
## SYSTEM MAP



**संकेत चिन्ह**

- विद्युतीकृत दोहरी/तिहरी लाइन
- इकहरी लाइन
- अविद्युतीकृत दोहरी/इकहरी लाइन
- सेक्शन इंजीनियर(रेलपथ) मुख्यालय \*
- सेक्शन इंजीनियर(कार्य) मुख्यालय •
- सहायक मंडल इंजीनियर मुख्यालय ✕
- वरिष्ठ/मंडल इंजीनियर मुख्यालय ✱
- जिला सीमा

हरदा जिला कि.मी. 633.97  
खंडवा जिला



	विद्युतीकृत	अविद्युतीकृत	कुल
रुट कि.मी.	604.97	410.0	1015.46
रनिंग ट्रेक कि.मी.	1071.14	411.23	1482.87
ट्रेक कि.मी.	1363.72	482.06	1845.78
समीकृत ट्रेक कि.मी.	2422.08	576.39	2998.47

